

INFORME DIARIO DE MONITOREO DE MEDIOS*

*Vigilancia basada en eventos de interés epidemiológico mediante el monitoreo de medios abiertos de comunicación locales y nacionales.

Reporte de eventos:

Amenaza	Tema	Medio	Fecha	Resumen	Liga	Prioridad
Biológico	Covid-19	El sol de Cuernavaca	30 noviembre 2020	De acuerdo con lo estimado, y que será armonizado en el Bando de Policía y Buen Gobierno, el protocolo será un apercibimiento verbal por parte del elemento de seguridad municipal o Protección Civil al ciudadano, si éste se resiste a ponerse el cubrebocas será remitido a un juez cívico para determinar la sanción correspondiente, que en peor de los casos será una multa económica de más de 2 mil 500 pesos, misma que, aclaró, no será en beneficio del municipio sino del Sector Salud.	https://www.elsoldecuernavaca.com.mx/local/en-cuernavaca-se-redoblaran-operativos-para-uso-de-cubrebocas-obligatorio-6077751.html	Bajo
Biológico	Basura	Diario de Morelos	30 diciembre 2020	En boletín de prensa, se explicó que tras recibirse una denuncia ciudadana se acudió a la calle Tzompantle Norte en la colonia Lomas de Tzompantle, donde se habían estado depositando una excesiva cantidad de basura, "tanto por vecinos como por personas que llegaban en vehículos particulares y que usaban esta zona como punto de descarga".	https://www.elsoldecuernavaca.com.mx/local/en-cuernavaca-se-interviene-basurero-clandestino-en-lomas-de-tzompantle-6078063.html	Bajo
Biológico	Covid-19	La Unión	01 diciembre 2020	El funcionario dio a conocer que tuvo pláticas con dirigentes de diversas organizaciones de comerciantes, con quienes se acordó que si habrá autorización para la colocación de sus puestos siempre y cuando cumplan con los protocolos sanitarios para prevenir contagios de covid-19.	https://www.launion.com.mx/morelos/societ/noticias/171487-autorizan-los-tianguis-navidenos-en-mercados-publicos.html	Bajo
Biológico	Covid-19	El Regional del Sur	01 diciembre 2020	En Morelos, está descartado aplicar la Ley Seca, como ocurre en la Ciudad de México, para mitigar la cadena de transmisión del covid-19 pero sí se analiza reducir horarios en centro de venta de bebidas embriagantes, dijo Héctor Barón Olivares, director de los Servicios de Salud en Morelos (SSM).	https://www.elregional.com.mx/no-habra-ley-seca-en-morelos-asegura-ssm	Bajo



SERVICIOS
DE SALUD



<http://ssm.gob.mx>



Servicios de Salud Morelos



@MorelosSalud

INFORME DE RIESGOS METEOROLOGICOS

Fuente: Servicio Meteorológico Nacional de México, CONAGUA.

EL FRENTE FRÍO No. 17 Y LA MASA DE AIRE POLAR QUE LO IMPULSA, GENERAN LLUVIAS PUNTUALES FUERTES EN VERACRUZ, OAXACA, CHIAPAS Y TABASCO, ASÍ COMO EVENTO DE "NORTE" FUERTE EN EL ISTMO Y GOLFO DE DE TEHUANTEPEC

Este día, el **frente frío No. 17** se extenderá sobre el Mar Caribe, sin afectar a la República Mexicana. Sin embargo, la **masa de aire frío** asociada mantendrá ambiente frío a muy frío por la mañana en gran parte del país, **evento de "Norte"** fuerte en el Istmo y Golfo de Tehuantepec, así como densos bancos de niebla en el noreste, oriente y sureste del territorio nacional. Durante la tarde un **canal de baja presión** en el suroeste del Golfo de México, mantendrá probabilidad de lluvias puntuales fuertes en zonas de Veracruz, Oaxaca, Tabasco y Chiapas. Por la noche, un **nuevo frente frío** se aproximará rápidamente a la frontera norte de México.

Las lluvias podrían acompañarse de descargas eléctricas y fuertes rachas de viento durante las tormentas.

Pronostico de Precipitación:

Sin pronostico de lluvias para el estado de Morelos.

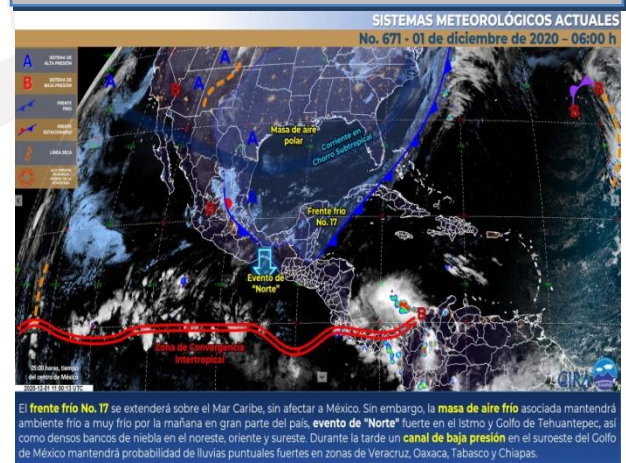
Pronostico de Temperaturas Máximas:

Temperaturas mínimas de -5 a 0°C con heladas: Zonas montañosas de Baja California, Nuevo León, Tamaulipas, San Luis Potosí, Zacatecas, Aguascalientes, Guanajuato, Querétaro, Hidalgo, Puebla y Estado de México.

Pronostico en región Mesa Central:

Cielo medio nublado a nublado y sin lluvia en la región. Bancos de niebla en zonas montañosas y ambiente frío a muy frío al amanecer con posibles heladas. Viento del suroeste de 15 a 30 km/h, además de rachas de 50 a 60 km/h en Guanajuato.

IMAGEN DE SATELITE



SERVICIOS
DE SALUD



<http://ssm.gob.mx>



Servicios de Salud Morelos



@MorelosSalud

INFORME DE MONITOREO VOLCÁNICO Y SISMOLÓGICO

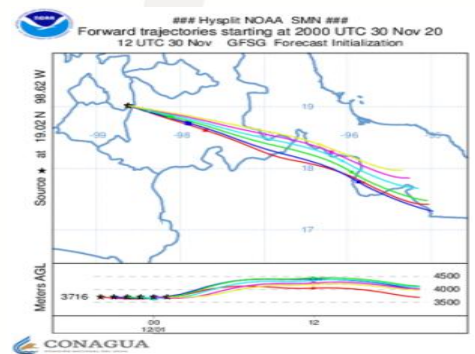
Fuente: Servicio Sismológico Nacional, UNAM. / Centro nacional de Prevención de Desastres (CENAPRED)-SEGOB, SENEAM-SCT y NOAA.

En las últimas 24 horas, mediante los sistemas de monitoreo del **volcán Popocatepetl** se identificaron **290 exhalaciones** acompañadas por emisiones de vapor de agua, gases volcánicos y ligeras cantidades de ceniza. Adicionalmente, se registraron **111 minutos de tremor de baja amplitud**. El día de ayer a las 17:15 h (local) se detectó **un sismo volcánotectónico** (VT) con magnitud calculada M1.4.

NIVEL DE ALERTA	SEMAFORO	AMARILLO-FASE 2	RECOMENDACIONES PARA LA FASE AMARILLO FASE 2
	Incremento de actividad: <ul style="list-style-type: none"> Pluma de vapor de agua y gas Ligera caída de ceniza en áreas cercanas Caída de fragmentos incandescentes Crecimiento y destrucción de domos de lava Posibilidad de flujos piroclásticos por explosiones Flujos de lodo o escombros de corto alcance 		<ol style="list-style-type: none"> Continuar con el radio de seguridad de 12 km, por lo que la permanencia en esa área no está permitida. Controlar el tránsito entre Santiago Xalitxintla y San Pedro Nexapa, vía Paso de Cortés. A las autoridades de Protección Civil, mantener sus procedimientos preventivos, de acuerdo con sus planes operativos. A la población se le recomienda elevar la atención a los avisos de las autoridades de su localidad y se exhorta a no acercarse al volcán, y mucho menos al cráter. Mantenerse fuera de cañadas ante posibles flujos de lodo, principalmente en temporada de lluvias.

PRONOSTICO DE CAIDA DE CENIZA

En caso de una exhalación de ceniza volcánica, **el pronóstico de trayectoria hacia el este-sureste**, (simulando exhalación cada siguiente hora) a su paso por la zona oeste, centro y sureste del estado de Puebla; zona norte del estado de Oaxaca y zona sur del estado de Veracruz, para las primeras 12 horas de pronóstico (14:00 a las 02:00 hora local). Posteriormente para las últimas 12 horas de pronóstico, (02:00 a las 14:00 hora local del día siguiente), las trayectorias continúan sobre la zona sur del estado de Veracruz y zona norte y noreste del estado de Oaxaca.



SISMOS	ÚLTIMO SISMO	SISMOS RECIENTES
	<p>Se registró sismo de magnitud de 4.3 grados Richter, a las 21:26:10 hrs con localización del epicentro a 47 km al este de San Marcos, Guerrero.</p> <p>NO PERCEPTIBLE EN EL ESTADO DE MORELOS.</p>	<p>TIEMPO DEL CENTRO DE MÉXICO</p> <p>FECHA: 2020-11-30</p> <p>HORA: 21:26:10</p> <p>MAGNITUD: 4.3</p> <p>EPICENTRO</p> <p>LATITUD: 16.72°</p> <p>LONGITUD: -98.95°</p> <p>LOCALIZACIÓN: 47 KM AL ESTE DE SAN MARCOS, GUERRERO</p> <p>PROFUNDIDAD: 32 KM</p>
REPORTE DE DAÑOS A LA POBLACION		
PROTECCIÓN CIVIL	Sin reporte de daños a la población ni a la infraestructura en salud.	



SERVICIOS DE SALUD



<http://ssm.gob.mx>



Servicios de Salud Morelos



@MorelosSalud



MORELOS
2018 - 2024



Fecha: 01 de Diciembre del 2020
Semana Epidemiológica: 49
Área: Coordinación de Vigilancia Epidemiológica, **UIES.**

INFORME DE TEMPERATURAS Y CALIDAD DEL AIRE

Fuente: Comisión Estatal de Agua (CEAGUA)

ICA	CALIDAD DEL AIRE	PROTEJA SU SALUD
0-50	Buena	No se anticipan impactos a la salud cuando la calidad del aire se encuentra en este intervalo.
51-100	Moderada	Las personas extraordinariamente sensitivas deben considerar limitación de los esfuerzos físicos excesivos y prolongados al aire.
101-150	Dañina a la salud de los grupos sensitivos	Los niños adultos activos, y personas con enfermedades respiratorias tales como el asma, deben evitar los esfuerzos físicos excesivos y prolongados al aire.
151-200	Dañina a la salud	Los niños adultos activos, y personas con enfermedades respiratorias tales como el asma, deben evitar los esfuerzos físicos excesivos y prolongados al aire libre; las demás personas, especialmente los niños, deben limitar los esfuerzos excesivos y prolongados al aire libre.
201-300	Muy dañina a la salud	Los niños adultos activos, y personas con enfermedades respiratorias tales como el asma, deben evitar todos los esfuerzos excesivos al aire libre; las demás personas, especialmente los niños, deben limitar los esfuerzos físicos excesivos al aire libre.
300+	Arriesgado	

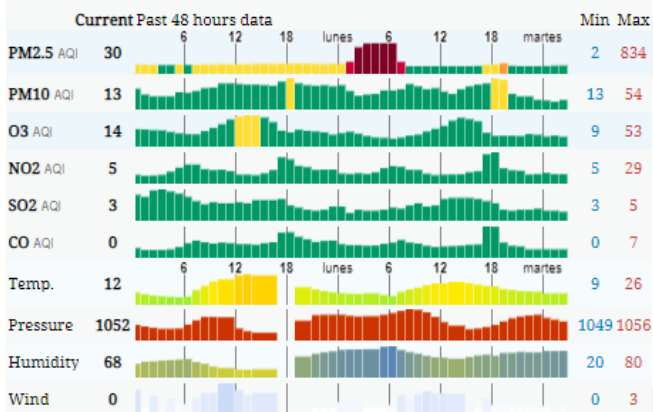
CALIDAD DEL AIRE CUERNAVACA, MORELOS.

Estación de Monitoreo Cuernavaca Centro, Morelos.

26

Bueno

Actualizado el martes 3:00
Temp.: 12°C



PRONOSTICO DE TEMPERATURAS POR MUNICIPIO

Municipio	Máx	Mín	Municipio	Máx	Mín
Amacuzac	31°	11°	Puente de Ixtla	33°	12°
Axochiapan	32°	14°	Temixco	33°	13°
Ayala	29°	14°	Tepalcingo	31°	13°
Cuautla	27°	12°	Tepoztlán	28°	10°
Cuernavaca	28°	11°	Tlaltizapan	29°	12°
Huitzilac	20°	5°	Tlaquiltenango	34°	13°
Jiutepec	28°	12°	Zacatepec	32°	20°
Jojutla	35°	14°	Zacualpan de Amilpas	25°	11°

TEMPERATURAS MAXIMAS Y MINIMAS, ÚLTIMAS 24 HRS

Mínimas

Huitzilac	20° 5°
Tetela del Volcán	21° 12°
Totolapan	22° 13°
Ocuitico	23° 14°

Máximas

Jojutla	35° 14°
Tlaquiltenango	34° 13°
Puente de Ixtla	33° 12°
Axochiapan	32° 14°



SERVICIOS
DE SALUD



<http://ssm.gob.mx>



Servicios de Salud Morelos



@MorelosSalud

Calle Gustavo Gómez Azcárate No. 205, Col. Lomas de la Selva
C.P. 62270, Cuernavaca, Morelos. Tel.: 318 84 50.

INFORME DE MONITOREO EPIDEMIOLÓGICO

Fuente: Jurisdicciones Sanitarias del estado de Morelos.

JURISDICCION SANITARIA I:

- SIN EVENTOS EXTRAORDINARIOS.

JURISDICCION SANITARIA II:

- SIN EVENTOS EXTRAORDINARIOS.

JURISDICCION SANITARIA III:

- SIN EVENTOS EXTRAORDINARIOS.

SISTEMA NOTINMED

- Brote de **COVID-19**
 - Folio: NM00242554-0
 - Municipio: JOJUTLA
 - Lugar: **BRIGADA DE PROVAC JSII**
 - Población afectada: **3 CASOS** (1CASO CONFIRMADO Y 2 PROBABLES EN ESPERA DE RESULTADO)
 - Población expuesta: **9 casos, TASA DE ATAQUE 33.3%**
 - Defunciones: **0, TASA DE LETALIDAD 0%**



SERVICIOS
DE SALUD



<http://ssm.gob.mx>



Servicios de Salud Morelos



@MorelosSalud